








**Ruhrverband**  
 Betrieb Biggetalsperre  
 Birkenfeld 9  
 57439 Attendorf-Neulisternohl  
 www.ruhrverband.de

**Bigge- und Listertalsperre 1:25000**

- Legende:
-  Ausgabestellen für Bootsplaketten
  -  Badeanstalt
  -  Badestelle
  -  Tauchplätze (Tauchen nur nach Anmeldung)
  -  öffentlich zugängliche Bootszufahrten (Einlassstellen)
  -  Anlegestellen Fahrgastschiffahrt
  -  kein Gemeingebrauch

Zusammensetzung aus der Topographischen Karte 1:25000, Blätter: 4812 Herscheid, 4813 Attendorf, 4912 Drolshagen, 4913 Olpe; wiedergegeben mit Genehmigung des Landesvermessungsamtes Nordrhein-Westfalen

Anlage zur ordnungsbehördlichen Verordnung vom 01. Januar 2004  
 Az.: Der Regierungspräsident Arnsberg  
 gez.